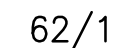


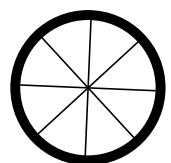
LEGENDA KN



HRANICE POZEMKŮ

OZNAČENÍ PARCELNÍCH ČÍSEL POZEMKŮ

LEGENDA NOVÝCH PLOCH



OBJEKT DOMU S PEČOVATELSKOU SLUŽBOU

ZAHRADNÍ ALTÁN Ø 5,0 M
DŘEVĚNÁ KONSTRUKCE, BETONOVÁ PODLAHA

NOVÁ BLOKOVÁ DISTRIBUČNÍ TRAFOSTANICE
63 kVA

SPECIFIKACE NOVÝCH ZPEVNĚNÝCH PLOCH – VIZ CELKOVÝ SITUAČNÍ VÝKRES

LEGENDA HLAVNÍCH VSTUPŮ




VJEZD NA POZEMEK (CHODNÍKOVÝ PŘEJEZD)
ZÁSOBOVÁNÍ KUCHYNĚ A PRADELNY, SVOZ ODPADU



VJEZD NA POZEMEK (CHODNÍKOVÝ PŘEJEZD)
ZÁSOBOVÁNÍ PROVOZU SOCIÁLNÍCH SLUŽEB



HLAVNÍ VSTUP DO OBJEKTU

část dokumentace:		autorizace:		paré:	
C		SITUAČNÍ VÝKRESY			
hlavní architekt, autor :		hlavní inženýr projektu:		zodpovědný projektant:	
Ing. arch. Pavel LEJSEK		Q* BÚA Á Á OÚAŠ		Q* BÚA Á Á OÚAŠ	
<div><div>stavebník :</div><div>Městská část Praha 17, Žalanského 291/12b, Praha - Řepy, 163 02</div></div> <div><div>místo stavby :</div><div>Praha Řepy, nároží ulic Engelmüllerova a K Šancím, poz. parc. č. 19 v k.ú. Řepy</div></div> <div><div>název akce:</div><div>DŮM S PEČOVATELSKOU SLUŽBOU V PRAZE ŘEPÍCH</div></div> <div><div>výkres :</div><div>KATASTRÁLNÍ SITUAČNÍ VÝKRES</div></div>					
<div><div>formát :</div><div>4 A4</div></div> <div><div>datum :</div><div>DUBEN 2020</div></div> <div><div>stupeň PD :</div><div>DZSPD</div></div> <div><div>číslo zakázky :</div><div>01/15/DZSPD</div></div> <div><div>archivní číslo :</div><div>01/16/DZSPD</div></div> <div><div>archív PC :</div><div>C_4_REP2</div></div> <div><div>měřítko :</div><div>1:500</div></div> <div><div>č. výkresu :</div><div>C.4</div></div>				<div><div></div><div>ŠUMAVAPLAN</div></div>	